

Աշխարհագրություն

Հայաստանի Տավուշի մարզը գտնվում է Հայաստանի տարածքի հյուսիս-արևելյան հատվածում: Ընդգրկում է Իջևանի, Տավուշի (նախկինում՝ Շամշադին), Նոյեմբերյանի տարածաշրջանները և 4 քաղաքներ՝ Իջևանը, Նոյեմբերյանը, Բերդը և Դիլիջանը:

Մարզը սահմանակից է Վրաստանին, հյուսիսում և արևելքում՝ Ադրբեջանին: Հայաստանի պետական սահմանից մարզին բաժին է ընկնում 400 կմ հատված, որից 352-ը՝ Ադրբեջանի հետ: Մարզի կենտրոնով դեպի հյուսիս-արևելք հոսում է Աղստև գետը: Ծովի մակերևույթին ամենամոտ կետը (Հայաստանի ռելիեֆի ամենացածր կետը) գտնվում է Դեբեդավան գյուղի մոտ (380 մ), ամենաբարձր կետը՝ Միափորի լեռնաշղթայի Մուրղուզ լեռն է (2993 մ): Հայաստանի Տավուշի մարզը տարածվում է Փոքր Կովկասի լեռնաշղթաների արտաքին շարի վրա (Վիրահայոց, Գուգարաց և Միափորի լեռներ): Գտնվում է Հայաստանի չափավոր խոնավ տարածաշրջանում: Արևափայլքի տարեկան տևողությունը 1900-2000 ժամ է:

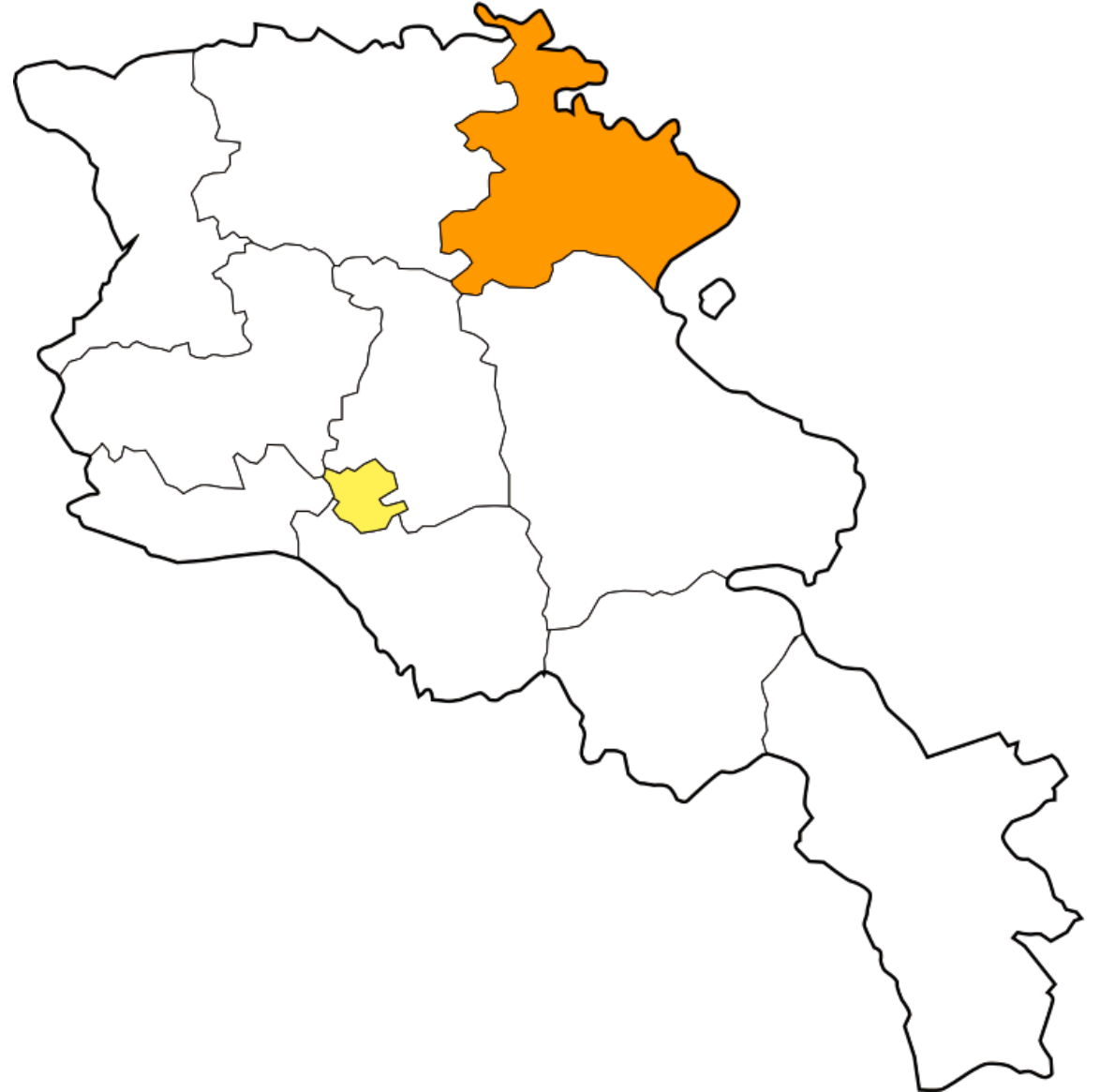
Ամառները լինում են տաք, ձմեռները՝ մեղմ: Գետերը պատկանում են Կասպից ծովի (Կուր գետի) ավազանին և սնվում են հալոցքային, ստորերկրյա և անձրևային ջրերից:

Գտնվում է Երևանից 137 կմ հեռավորության վրա:



Բնակչություն

- Տավուշի մարզում է գտնվում ՀՀ ամենախոշոր աղյուսակերտ եկեղեցին՝ Կիրանց վանքը: Մարզը զբաղեցնում է ՀՀ տարածքի 9.1%-ը, 1 քառ. կմ-ի վրա ապրում է 50 մարդ:
- Տավուշի մարզի բնակչությունը կազմում է հանրապետության բնակչության ընդհանուր թվաքանակի 4.2%-ը: Բնակչության 62.3%-ը ապրում է գյուղական վայրերում: Մարզը հանրապետության վառ արտահայտված գյուղատնտեսական շրջաններից է: ՀՀ Տավուշի մարզկենտրոնը Իջևան քաղաքն է (մինչև 1919 թ՝ Քարվանսարա), որի բնակչությունը 2003 թ հունվարի 1-ի դրությամբ կազմել է 20.3 հազ բնակիչ:



Բնակավայրեր

- Տավուշի մարզը իր մեջ ներառում է Մեծ Հայքի 3 աշխարհների գավառներ ու գավառամասեր: Մարզի տարածքի հյուսիսային մասը (Նոյեմբերյանի տարածաշրջան) հիմնականում համապատասխանում է Գուգարքի Կողբափոր, կենտրոնական և արևմտյան մասերը՝ (Իջևանի տարածաշրջան)՝ Կայեն և Կանգարք գավառներին: Հարավային մասը՝ (Դիլիջանի տարածաշրջան) մտել է Այրարատ աշխարհի Վարաժնունիք գավառի մեջ, իսկ արևելյան մասերի՝ (Բերդի տարածաշրջան) բնակավայրերն ու հնավայրերը հիշատակվում են Ուտիք աշխարհի Աղվե և Տուչքատակ գավառներում:
- Մարզի Դիտավան գյուղում Հայաստան համահայկական հիմնադրամն իր Արգենտինայի տեղական մարմնի միջոցով իրականացրել է չորս կարևորագույն ենթակառուցվածքային ծրագիր: Շնորհիվ այդ ծրագրերի գյուղն այսօր ունի գազ, խմելու ջուր, նորակառույց դպրոց և համայնքային կենտրոն:




Տնտեսություն

- Ողջ հյուսիս-արևելյան հատվածի վարչական, արդյունաբերական, կրթամշակութային կենտրոնն է և տրանսպորտային հանգույցը: Քաղաքի արդյունաբերության հիմնական ուղղությունը մշակող արդյունաբերությունն է (մասնավորապես՝ փայտամշակումը, մետաղամշակումը, սննդամթերքի, հանքային ջրի և գինու արտադրությունները): Իջևան քաղաքը հայտնի է նաև գորգագործությամբ:




Բնապահպանություն

- Բնական լիճը՝ Դիլիջանի մոտ գտնվող Պարզ լիճն է: 1970-1980 թթ կառուցվել են Խնձորուտի, Յախումի, Տավուշի, Այգեձորի, Ջողագի և Քուլագրի ջրամբարները: Մարզի բնությունը գեղատեսիլ է: Ընդհանուր մակերեսի 51%-ը զբաղեցնում են խառն անտառները, որոնք աչքի են ընկնում բուսական և կենդանական աշխարհի բազմազանությամբ, բնական ժառանգության անզուգական հուշարձաններով: Բնության նախաստեղծ վիճակի պահպանության, առավել հարստացման և տեղական պայմաններում նոր տեսակների ստացման նպատակով Աղստևի ավազանում ստեղծված են Դիլիջանի պետական արգելոցը և Իջևանի անտառային այգին՝ (դենդրոպարկը):



Տուրիզմ

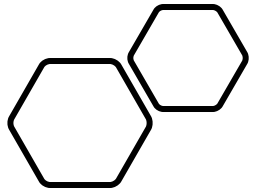
- Մարզի և հատկապես Աղստևի հովտի բնակլիմայական պայմանները (մեղմ կլիմա, թթվածնով հարուստ լեռնային մաքուր օդ, հանքային բուժիչ ջրեր, անտառներ, դեղաբույսերով հարուստ լեռնաշխարհ) չափազանց նպաստավոր են բնակչության հանգստի կազմակերպման, առողջության վերականգման և միջազգային տուրիզմի ծավալման համար:
- ՀՀ Տավուշի մարզի տարածքը չափազանց հարուստ է պատմամշակութային կառույցներով՝ վանքային համալիրներ, բերդեր, խաչքարեր, կամուրջներ, դամբարաններ, հուշակոթողներ, հուշաղբյուրներ: Հատկանշական են Գոշավանքը, Հաղարծնի ու Մակարավանքի համալիրները, Տավուշի բերդը և այլն: Հայտնի են նաև Ջուխտակ վանքերը, Մաթոսավանքը, Առաքելոց եկեղեցին, Ոսկեպարի Սուրբ Աստվածածին եկեղեցին, Սրանոց կամուրջը, Մորո Ձորո վանքը, Լաստիվերի անապատը, Գոշի լիճը և այլն:



Տավուշի մարզի քաղաքները

- Տավուշի մարզի ամենախոշոր քաղաքը Դիլիջանն է: Ի սկզբանե Դիլիջանը զարգացել է որպես առողջարանային վայր, որտեղ Անդրկովկասի քաղաքներից եկող հարուստ ընտանիքներն անցկացրել են իրենց ամառային հանգիստը: Անցած դարասկզբին հայտնվել են առաջին մասնագիտական հիվանդանոցներն ու սանատորիաները: Ավելի ուշ կառուցվել են նաև արդյունաբերական ձեռնարկություններ («Իմպուլս» սարքաշինական գործարանը), կրթական ու մշակութային հաստատություններ: Այժմ Դիլիջանը հայտնի է որպես լեռնակլիմայական առողջարան: Նա միաժամանակ կարևոր արդյունաբերական կենտրոն է: Հավանական է, որ մոտակա տարիներում Դիլիջանը դառնա նաև բանկերի կենտրոնացման քաղաք:
- Տավուշի երկրորդ քաղաքը մարզկենտրոն Իջևանն է: Իջևանը որպես բնակավայր համեմատաբար երիտասարդ է: Այն հիմնադրվել է 18-րդ դարի վերջերին հանքային աղբյուրի մոտ և ստացել է Քարվանսարա անունը (վերանվանվել է Իջևան 1920թ., քաղաք է դարձել ավելի ուշ): Ներկայումս Իջևանը աչքի ընկնող արդյունաբերական ու մշակութային կենտրոն է: Հայտնի են խոշոր գորգագործական ֆաբրիկան ու փայտամշակման կոմբինատը, կան մեքենաշինական, թեթև ու սննդի արդյունաբերության ձեռնարկություններ: Գործում է [Երևանի](#) պետական համալսարանի մասնաճյուղը:





ՏԵՍԱՐԺԱՆ ԿԱՅՐԵՐ

